






















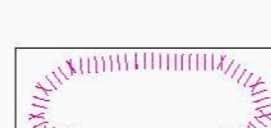
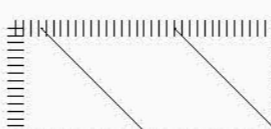
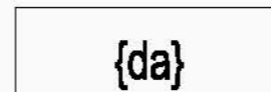




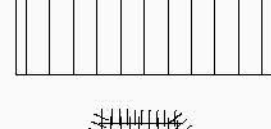

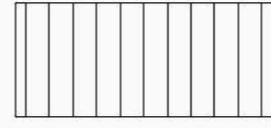



LEGENDA - OZNACZENIA OBOWIĄZUJĄCE:

-  GRANICA OBSZARU MPZP NR 284 /7 /2016 - I "KOPIEC KONFEDERATÓW BARSKICH" W RZESZOWIE
-  LINIE ROZGRANICZAJĄCE TERENY O RÓŻNYM PRZEZNACZENIU LUB RÓŻNYCH ZASADACH ZAGOSPODAROWANIA
-  LINIE PODZIAŁU WEWNĘTRZNEGO, ROZGRANICZAJĄCE TERENY WYDZIELONE, O RÓŻNYCH ZASADACH ZAGOSPODAROWANIA W RAMACH TEGO SAMEGO PRZEZNACZENIA TERENU
-  LINIE ZABUDOWY - OBOWIĄZUJĄCE
-  LINIE ZABUDOWY - NIEPRZEKRACZALNE
-  **MN/U** TEREN ZABUDOWY MIESZKANIOWEJ JEDNORODZINNEJ, Z DOPUSZCZENIEM ZABUDOWY USŁUGOWEJ
-  **MN** TERENY ZABUDOWY MIESZKANIOWEJ JEDNORODZINNEJ
-  **[kk-kd]** WYDZIELONE TERENY CIĄGÓW PIESZO-JEZDNYCH
-  **Up** TEREN ZABUDOWY USŁUGOWEJ - USŁUGI PUBLICZNE, Z DOPUSZCZENIEM USŁUG NIEPUBLICZNYCH
-  **[ks]** WYDZIELONY TEREN PARKINGU
-  **KDG** TERENY PUBLICZNYCH DRÓG GŁÓWNYCH
-  **[zd]** WYDZIELONY TEREN PUBLICZNEJ DRÓGI GŁÓWNEJ W MIEJSCE OGRODÓW DZIAŁKOWYCH
-  **KDL-KS** TEREN PUBLICZNEJ DRÓGI LOKALNEJ ORAZ OGÓLNODOSTĘPNEGO PARKINGU
-  **KDL** TEREN PUBLICZNEJ DRÓGI LOKALNEJ
-  **KDD** TERENY PUBLICZNYCH DRÓG DOJAZDOWYCH
-  **KDW** TERENY DRÓG WEWNĘTRZNYCH
-  **KX-KR** TEREN PUBLICZNIE DOSTĘPNEGO SAMORZĄDOWEGO CIĄGU PIESZEGO Z DROGĄ ROWEROWĄ
-  **KX** TEREN PUBLICZNIE DOSTĘPNEGO SAMORZĄDOWEGO CIĄGU PIESZEGO
-  **KK** TEREN KOMUNIKACJI KOLEJOWEJ
-  **[kk/kdg]** WYDZIELONY TEREN KOMUNIKACJI KOLEJOWEJ - WIADUKTY KOLEJOWE NAD PUBLICZNĄ DROGĄ GŁÓWNO
-  **[kk-kx]** WYDZIELONY TEREN KOMUNIKACJI KOLEJOWEJ - PRZYSTANEK KOLEJOWY
-  **KS** TEREN PARKINGU
-  **KS-ZP** TEREN OGÓLNODOSTĘPNEGO PARKINGU Z UDZIAŁEM ZIELENI URZĄDZONEJ
-  **G** TEREN INFRASTRUKTURY TECHNICZNEJ - GAZOWNICTWA
-  **WS** TERENY WÓD POWIERZCHNIOWYCH ŚRÓDLĄDOWYCH
-  **ZP** TERENY ZIELENI URZĄDZONEJ - PUBLICZNIE DOSTĘPNYCH SAMORZĄDOWYCH PARKÓW, BULWARÓW LUB PROMENAD
-  **[zd]** WYDZIELONY TEREN ZIELENI URZĄDZONEJ W MIEJSCE OGRODÓW DZIAŁKOWYCH
-  **ZD** TEREN ZIELENI URZĄDZONEJ - OGRODÓW DZIAŁKOWYCH
-  STREFY OCHRONY STANOWISK ARCHEOLOGICZNYCH
-  STREFA OCHRONY EKSPOZYCJI KOPCA KONFEDERATÓW BARSKICH
-  **(da)** DOMINANTA ARCHITEKTONICZNA

LEGENDA - OZNACZENIA INFORMACYJNE:

-  GRANICA OBSZARU MPZP NR 284 /7 /2016 "KOPIEC KONFEDERATÓW BARSKICH" W RZESZOWIE
-  TERENY NIE WŁĄCZONE DO OBSZARU MPZP NR 284 /7 /2016 - I "KOPIEC KONFEDERATÓW BARSKICH" W RZESZOWIE
-  KOPIEC KONFEDERATÓW BARSKICH